
I/11
A15
A10
V5 (0,5)
P2
Z8d
STOP
P6
Zařaď se do proudu vozidel.
C14a
ZSS
TĚRLICKO
IZ4a
A10
50
B20a
km 305,940
TĚRLICKO
IZ4b
min. 3 m
místní komunikace
ul. Soběšovická

por. Ing. Aleš Cyrus
POLICIE ČESKÉ REPUBLIKY
Důvod podepsání: Z rozkazu
Čas podepsání: 11.11.2026 10:00:36


A1a
P1
E2b
474 TŘANOVICE 3
474 HNOJNÍK 8
11 ČESKÝ TĚŠÍN 11
IS3c
IS3c
IS1c
IS3b


I/11
P4
V5 (0,5)
STOP
P6
Zařaď se do proudu vozidel.
C14a
50
B20a
P4
E2b
STOP
P6
Zařaď se do proudu vozidel.
C14a
50
B20a
50
B20a
A22
E13
ŘIDIČI, VJÍŽDÍTE DO ÚSEKU ŘÍZENÉHO SSZ
V5 (0,5)
II/474
A22
E13
ŘIDIČI, VJÍŽDÍTE DO ÚSEKU ŘÍZENÉHO SSZ

1


ŘIDIČI, VJÍŽDÍTE DO ÚSEKU ŘÍZENÉHO SSZ
TĚRLICKO
IZ4b
50
B20a
P4
E2b
TĚRLICKO
IZ4a
II/474
S


I/11
V5 (0,5)
50
B20a
P4
E2b
STOP
P6
Zařaď se do proudu vozidel.
C14a
II/474
ŘIDIČI, VJÍŽDÍTE DO ÚSEKU ŘÍZENÉHO SSZ
A22
E13
A22
E13
ŘIDIČI, VJÍŽDÍTE DO ÚSEKU ŘÍZENÉHO SSZ
TĚRLICKO
IZ4a
TĚRLICKO
50
B20a
IZ4b
P4
E2b
A15
II/474

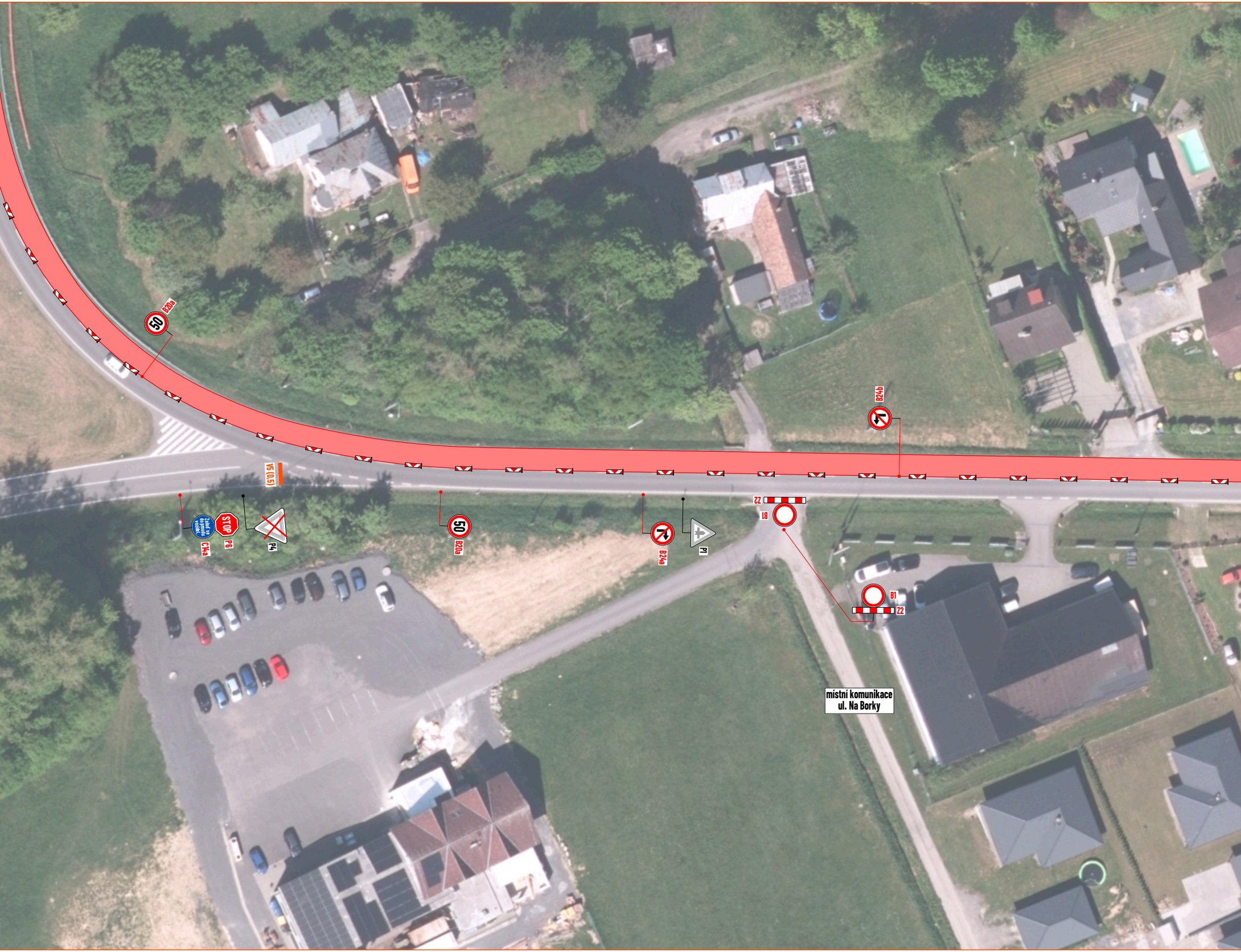

50
B20a
V5 (0,5)
Zařaď se do proudu vozidel.
C14a
STOP
P6
P4
50
B20a
B24a
P1
Z2
B1
B24b
B1
Z2
místní komunikace
ul. Na Borky

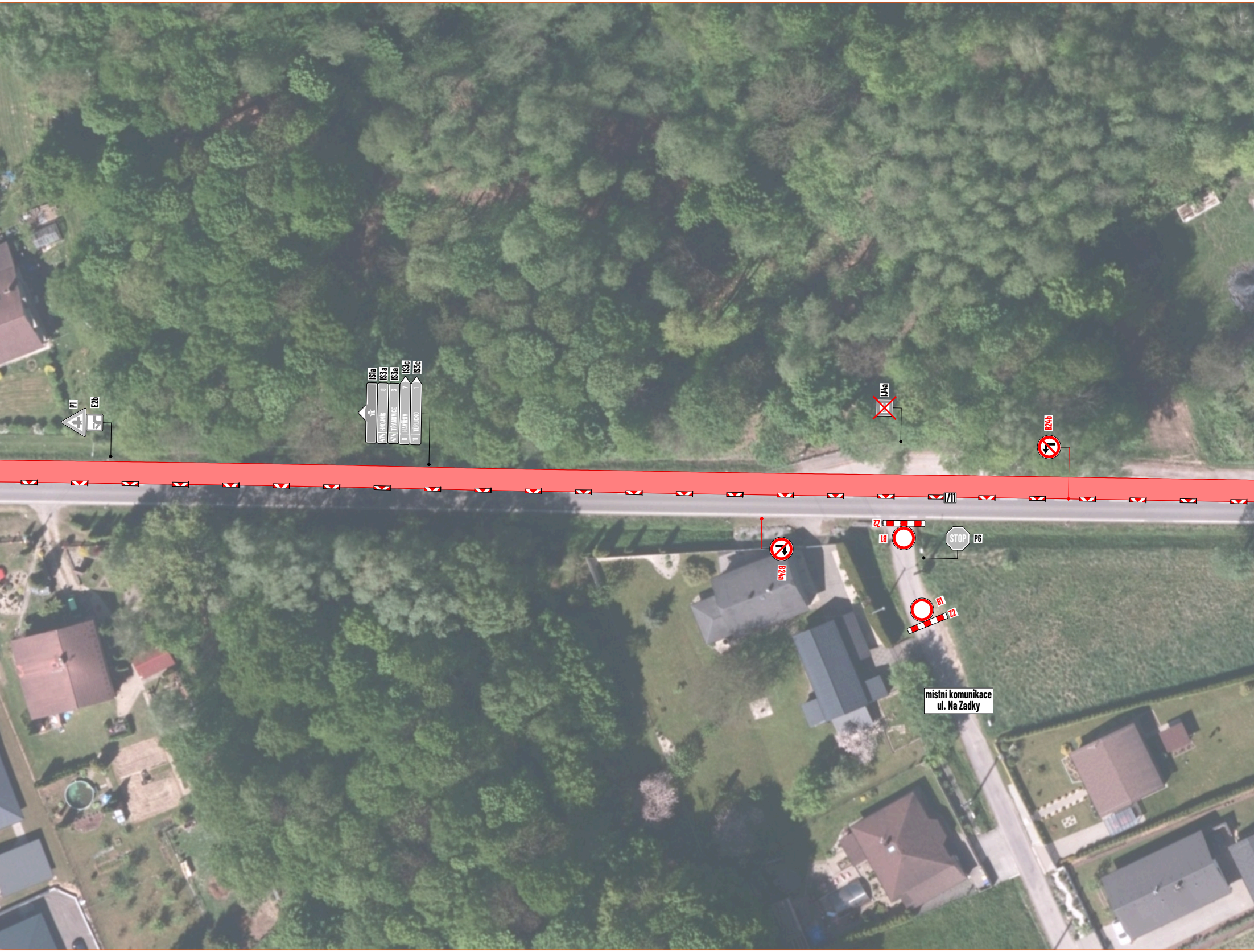
P1
E2b
IS1a
IS3a
IS3a
IS3c
IS3c
474 HNOJNÍK 8
474 TŘANOVICE 3
11 HAVÍŘOV 7
11 TĚRLICKO 1
IJ4a
B24b
I/11
Z2
B1
STOP
P6
B24a
B1
Z2
místní komunikace
ul. Na Zadky

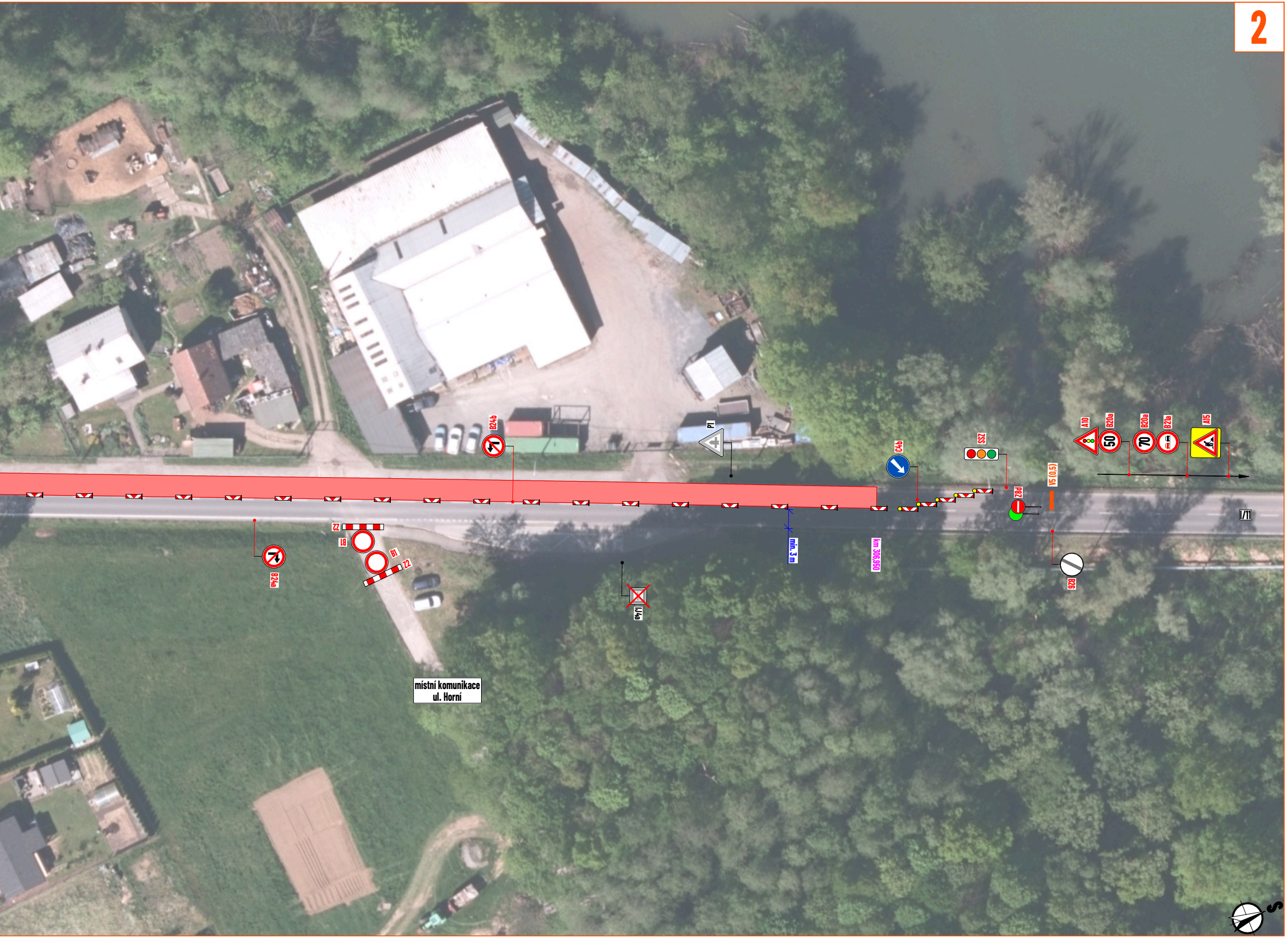
2
B24b
P1
C4b
SSZ
A10
B20a
50
B20a
70
B21a
A15
V5 (0,5)
Z8d
I/11
B24a
Z2
B1
B1
Z2
IJ4a
min. 3 m
km 306,950
B26
místní komunikace
ul. Horní

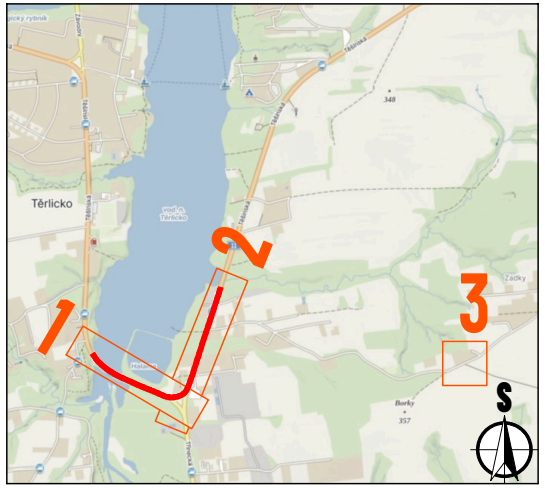
Těrlicko
1
2
3
S


3
č. p. 893/3a
místní komunikace
ul. Na Zadky
S

LEGENDA:

🟥 - pracovní místo

▬ - navržené přechodné vodorovné dopravní značení

◈ P2 - navržené přechodné svislé dopravní značení

◇ P2 - stávající svislé dopravní značení

☒ P2 - zneplatněné stávající svislé dopravní značení

Souhlasíme s přechodnou úpravou provozu, uzavírkou a zvláštním užíváním pozemní komunikace.
V souladu s ustanovením § 36 odst. 3 zák. č. 500/2004 Sb. Správního řádu se vzdáváme práva vyjádřit se k podkladům rozhodnutí.

Dopravní značení, které bude v rozporu s přechodným dopravním značením, bude dočasně zneplatněno.

MAPOVÁ PODKLADOVÁ DATA	
PŘEHLEDNÁ MAPA	**Seznam.cz, a.s., Mapy.com**
SITUACE	**Digitální technická mapa Moravskoslezského kraje, Moravskoslezský kraj**

VYPRACOVAL	**ZIMÁK**
KONTROLOVAL	**JANATA**
UPRAVIL	
INVESTOR	**Ředitelství silnic a dálnic s.p.**
ZHOTOVITEL	**EUROVIA CZ a.s.**

NÁZEV STAVBY

I/11: TĚRLICKO, UL. TĚŠÍNSKÁ

NÁZEV VÝKRESU

ETAPA 3

NVB LINE
NVB LINE s.r.o.
Cukrovar 716
768 21 Kvasice
www.nvbline.cz
zimak@nvbline.cz
tel.:770 187 111

FORMÁT	**2700 × 287**
DATUM	**4. 11. 2026**
Č. ZAKÁZKY	**ZK-26-2047**
Č. VÝKRESU	**3**